

DATUM - SIRGAS 2000
SISTEMA DE PROJEÇÃO - UTM
FUSO: 24S

CURVAS DE NIVEIS 0,25cm em 0,25cm

CONVENÇÕES CARTOGRÁFICAS



- CURVA DE NÍVEL MESTRA
- CURVA DE NÍVEL INTERMEDIÁRIA



- ÁREA DO TERRENO



- ÁREA EDIFICADA




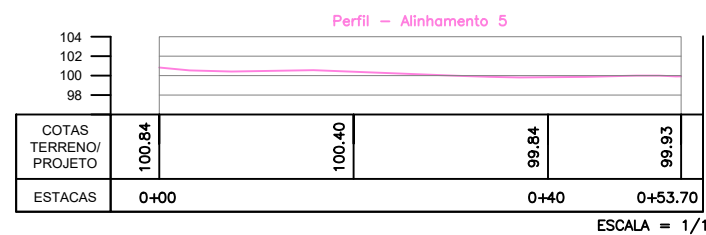
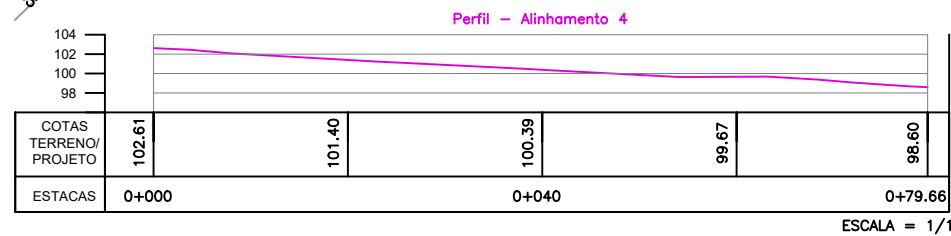
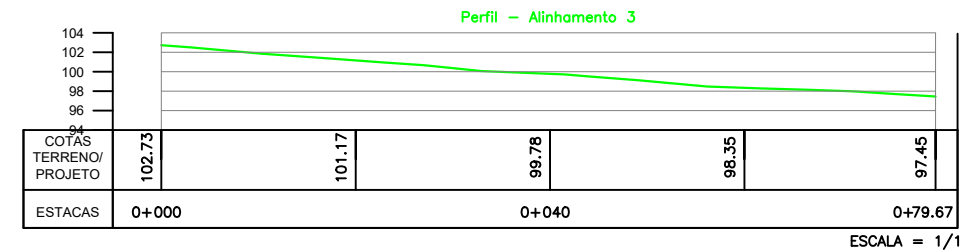
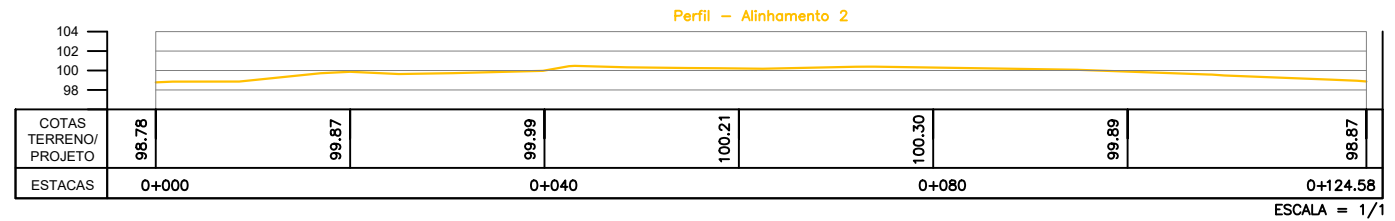
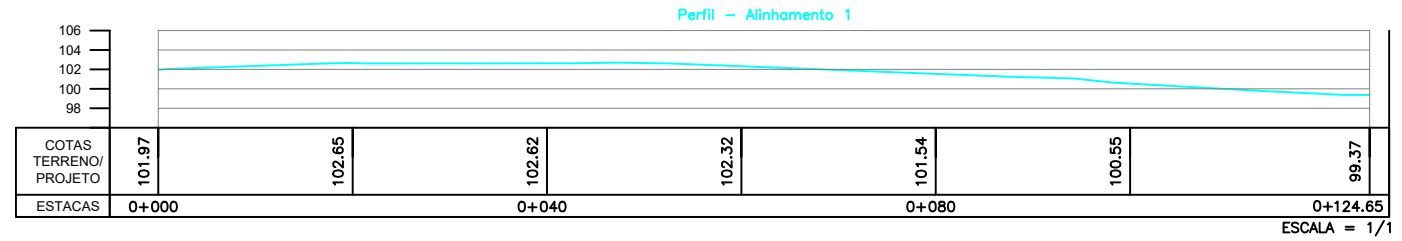
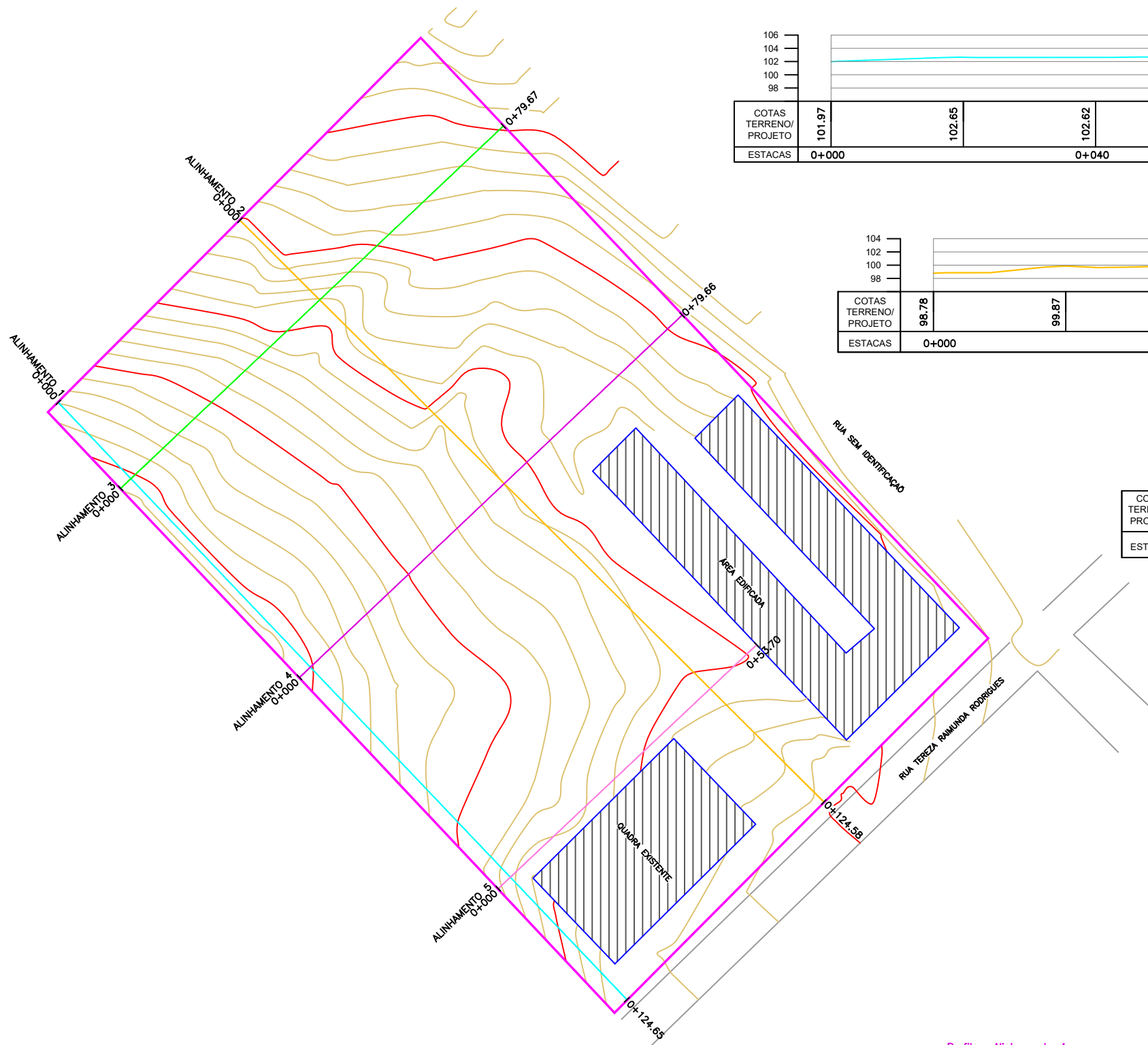
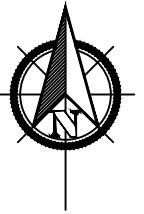
- ÁREA DE AMPLIAÇÃO








- MEIO FIO EXISTENTE


ARQUITETO(A):	ENGENHEIRO(A) RESPONSÁVEL:	PROPRIETÁRIO:
---------------	----------------------------	---------------


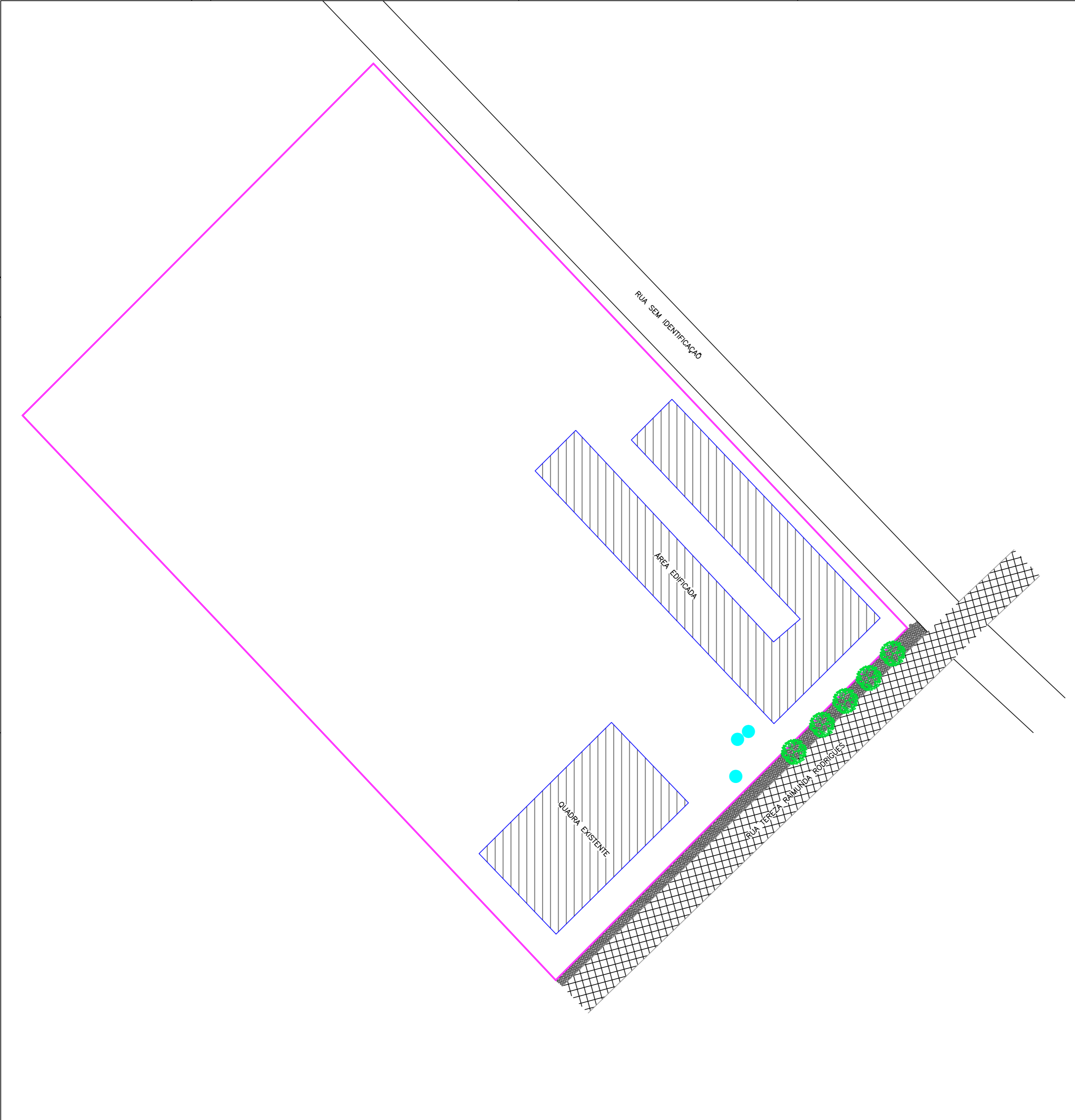
			
GOVERNO DO ESTADO DO PIAUÍ			
SEDUC - SECRETARIA DE ESTADO DA EDUCAÇÃO			
17º GRE - PAULISTANA - PI			
DEPARTAMENTO:		UNIDADE DE GESTÃO DA REDE FÍSICA	DESENHO:
TÍTULO DO PROJETO:		UNIDADE ESCOLAR ANTONIO RODRIGUES FILHO	TOP
ENDEREÇO DO SERVIÇO:		RUA TERESA RAIMUNDA RODRIGUES	PRANCHA:
TÍTULO DO DESENHO:		PLANTA PLANIALTIMETRICA	01/04
MUNICÍPIO:	ACAUÃ - PI	ZONA:	URBANA
DESENHO:	FASE:	PROJETO	ESCALA:
		DATA:	1/450
		REVISÃO:	EMIÇÃO INICIAL
		SETEMBRO/2021	



CONVENÇÕES CARTOGRÁFICAS

-  - CURVA DE NÍVEL MESTRA
-  - CURVA DE NÍVEL INTERMEDIÁRIA
-  - ÁREA DO TERRENO
-  - ÁREA EDIFICADA
-  - MEIO FIO EXISTENTE

ARQUITETO(A):		ENGENHEIRO(A) RESPONSÁVEL:		PROPRIETÁRIO:	
					
GOVERNO DO ESTADO DO PIAUÍ					
SEDUC - SECRETARIA DE ESTADO DA EDUCAÇÃO					
17º GRE - PAULISTANA - PI					
DEPARTAMENTO: UNIDADE DE GESTÃO DA REDE FÍSICA				DESENHO: TOP	
TÍTULO DO PROJETO: UNIDADE ESCOLAR ANTONIO RODRIGUES FILHO				PRANCHA: 02/04	
ENDEREÇO DO SERVIÇO: RUA TERESA RAIMUNDA RODRIGUES				ESCALA: 1/550	
TÍTULO DO DESENHO: PLANTA PERFIS DO TERRENO				REVISÃO: EMISSÃO INICIAL	
MUNICÍPIO: ACAUÃ - PI		ZONA: URBANA		DATA: SETEMBRO/2021	
DESENHO:		FASE: PROJETO		REVISÃO: EMISSÃO INICIAL	



DATUM - SIRGAS 2000
SISTEMA DE PROJEÇÃO - UTM
FUSO: 24S

CONVENÇÕES CARTOGRÁFICAS

- | | | | |
|---|----------------------|--|---------------------|
| ● | — POSTE | | — CALÇADA EXISTENTE |
| ● | — FOSSA | | — RUAS ASFALTADAS |
| | — ÁRVORE | | — RUAS CALÇAMENTO |
| — | — MEIO FIO EXISTENTE | | |
| — | — MURO | | |

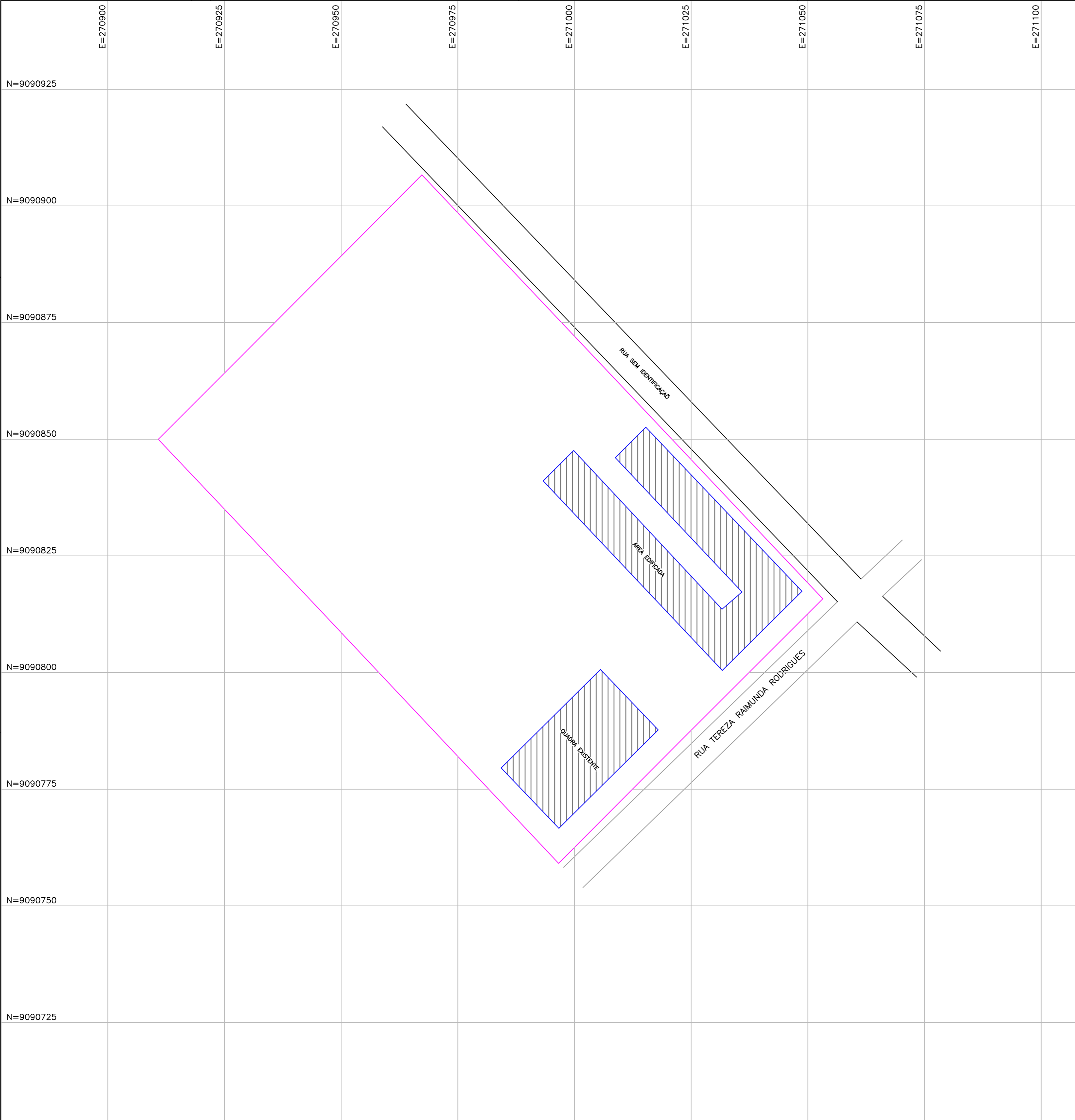
ARQUITETO(A):	ENGENHEIRO(A) RESPONSÁVEL:	PROPRIETÁRIO:
---------------	----------------------------	---------------



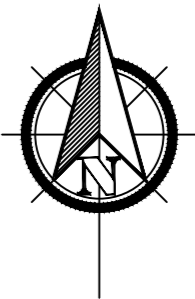
GOVERNO DO ESTADO DO PIAUÍ

SEDUC - SECRETARIA DE ESTADO DA EDUCAÇÃO
17º GRE - PAULISTANA - PI

DEPARTAMENTO:	UNIDADE DE GESTÃO DA REDE FÍSICA	DESENHO:	TOP
TÍTULO DO PROJETO:	UNIDADE ESCOLAR ANTONIO RODRIGUES FILHO	PRANCHA:	03/04
ENDEREÇO DO SERVIÇO:	RUA TERESA RAIMUNDA RODRIGUES	ESCALA:	1/450
TÍTULO DO DESENHO:	PLANTA TOPOGRAFICA DE LOCAÇÃO	REVISÃO:	EMIÇÃO INICIAL
MUNICÍPIO:	ACAUÃ - PI	ZONA:	URBANA
DESENHO:	FASE: PROJETO	DATA:	SETEMBRO/2021



420 X 594 mm




DATUM - SIRGAS 2000
SISTEMA DE PROJEÇÃO - UTM
FUSO: 24S

IMAGEM DE SATELITE - ELEVação 370m



COORDENADA GEOGRAFICA
Lat - 8°13'10.45"
Long - 41° 4'44.29"

ARQUITETO(A):	ENGENHEIRO(A) RESPONSÁVEL:	PROPRIETÁRIO:
---------------	----------------------------	---------------

				GOVERNO DO ESTADO DO PIAUÍ	
				SEDUC - SECRETARIA DE ESTADO DA EDUCAÇÃO	
				17º GRE - PAULISTANA - PI	
DEPARTAMENTO:		UNIDADE DE GESTÃO DA REDE FÍSICA		DESENHO:	
TÍTULO DO PROJETO:		UNIDADE ESCOLAR ANTONIO RODRIGUES FILHO		TOP	
ENDEREÇO DO SERVIÇO:		RUA TERESA RAIMUNDA RODRIGUES		PRANCHA:	
TÍTULO DO DESENHO:		PLANTA DE LOCALIZAÇÃO		04/04	
MUNICÍPIO:		ACAUÃ - PI		ZONA: URBANA	
DESENHO:		FASE: PROJETO		ESCALA: 1/600	
		DATA: SETEMBRO/2021		REVISÃO: EMISSÃO INICIAL	