

01 - PLANTA BAIXA
SITUAÇÃO/LOCAÇÃO

ESC. 1 : 200




UNIDADE ESCOLAR CETI
PAULO FREIRE

R. Temístocles Alves da
Rocha - Fazenda, Guaribas -
PI, 64798-000


Localização: -9.392.653°,
-43.689.109°.

LEGENDA DAS EDIFICAÇÕES		
ITEM	DISCRIMINAÇÃO	ÁREA (m²)
BLOCO ADMINISTRATIVO	DIRETORIA, SECRETARIA, SALA DOS PROFESSORES, COORDENAÇÃO, W.Cs DOS PROFESSORES (FEM E MASC.), DEPÓSITOS, GUARITA E LIXEIRA	109,41 m²
BLOCO PEDAGÓGICO	06 SALAS DE AULA, LABORATÓRIO DE INFORMÁTICA, LABORATÓRIO DE CIÊNCIAS DA NATUREZA, BIBLIOTECA E SALA DE MEDIAÇÃO TECNOLÓGICA	912,96 m²
BLOCO DE SERVIÇOS	CANTINA, CASA DO GÁS, ÁREA DE SERVIÇOS, COZINHA, REFEITÓRIO E BATERIA DE BANHEIROS	253,72 m²
ESPAÇO SOCIAL / RECREATIVO	HALL DE ENTRADA, PÁTIOS E CIRCULAÇÕES	317,09 m²
QUADRA PADRÃO SEDUC	QUADRA POLIESPORTIVA	666,95 m²
QUADRO DE ÁREAS		
DESCRIÇÃO		ÁREA (m²)
ÁREA DO TERRENO		5.578,97 m²
ÁREA DE COBERTURA		2.133,48 m²
ÁREA TOTAL CONSTRUÍDA		2.138,80m²
ÍNDICES		
TAXA DE OCUPAÇÃO		38 %
ÍNDICE DE APROVEITAMENTO		0,38


REV.: | REV. DATA: | ELABORADO: | VERIFICADO: | MOTIVO DA EMISSÃO:



FADEX
FUNDAÇÃO CULTURAL E DE FOMENTO À PESQUISA, ENSINO, EXTENSÃO E INOVAÇÃO



EDUCAÇÃO
Secretaria de Estado
da Educação / SEDUC



Piauí
GOVERNO DO ESTADO

PROJETO: CETI PAULO FREIRE

PROJETO TIPO: PROJETO DE INFRAESTRUTURA EDUCACIONAL


PROPRIETÁRIO:

NOME DO PROPRIETÁRIO
CPF.:

AUTOR DO PROJETO:

ARQUITETO / ENGENHEIRO
CAU / CREA

RESPONSÁVEL TÉCNICO:


ARQUITETO / ENGENHEIRO
CAU / CREA
Jorge Chandler Lima Sousa
Arquiteto e Urbanista
CAU 3342487-0

APROVAÇÕES:

OBSERVAÇÕES:

COORDENAÇÃO:
FADEX - Fundação Cultural e de Fomento à Pesquisa, Ensino, Extensão e Inovação

RESPONSÁVEL TÉCNICO:
Jorge Lima

PROPRIETÁRIO:
FADEX

ENDEREÇO:
RUA TEMISTOCLES DA ROCHA, SN PREDIO. FAZENDA. 64798-000 Guaribas - PI.

BIM MANAGER:
Jorge Lima

DESENHISTA:
Jorge Lima Alexandrino

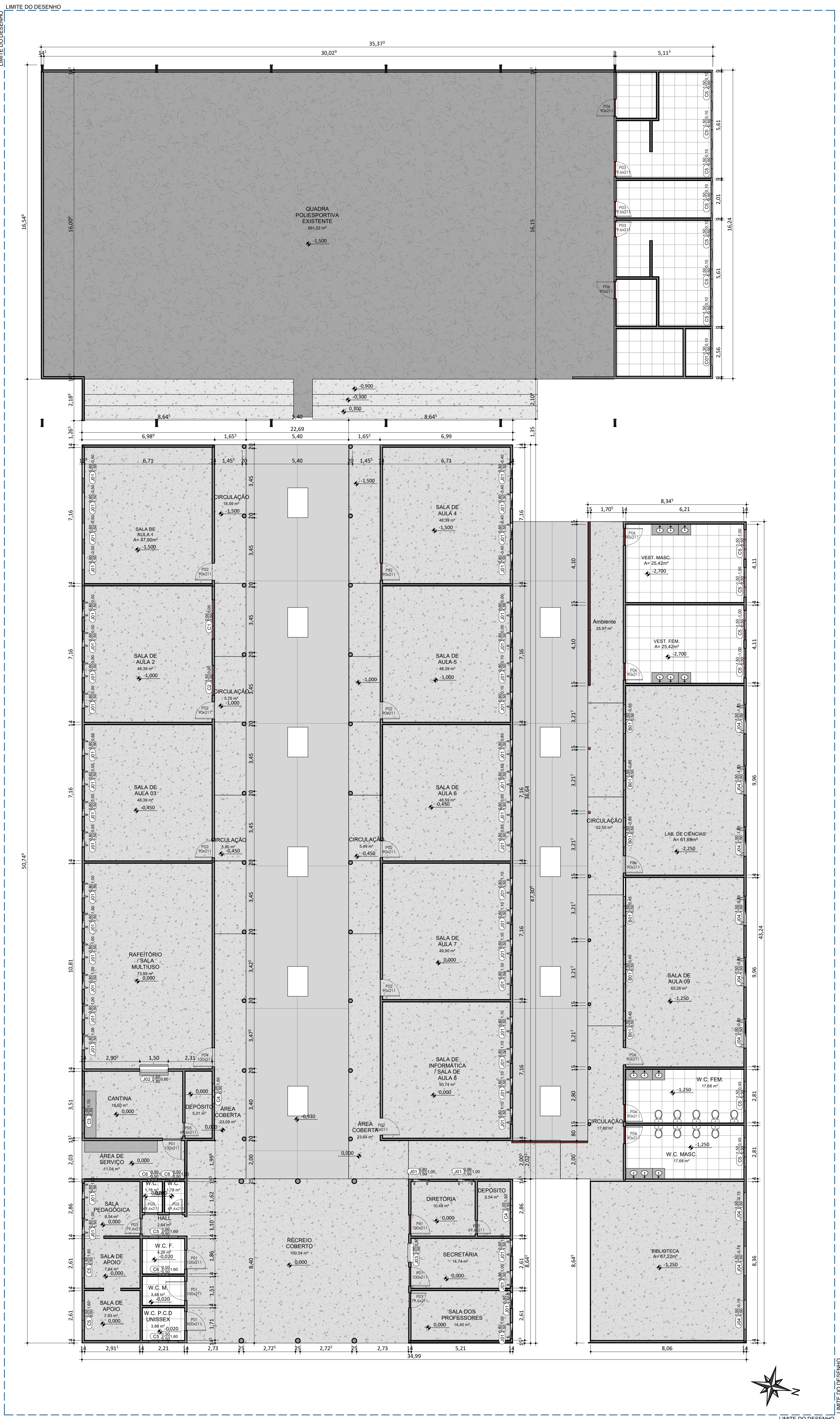
REVISÃO:

DATA:
05/29/16

ESCALA:
1 : 200

FORMATO:
A1 (841 x 594)

CONTEÚDO:
CETI PAULO FREIRE



02 - PLANTA BAIXA EXISTENTE
ESC: 1:100

L - RELAÇÃO DE ESQUADRIAS - JANELAS					
No.	Contagem	DESCRIÇÃO	L	H	PEITORIL
B01	6	JANELA COM ESQUADRIA MAXIMAR - 3 FOLHAS	1,50	0,50	<reap>
C1	1	JANELA COM ESQUADRIA MAXIMAR - 3 FOLHAS	2,00	1,50	0,00
C01	1	JANELA COM ESQUADRIA MAXIMAR - 3 FOLHAS	1,30	0,50	0,10
C2	1	JANELA COM ESQUADRIA MAXIMAR - 3 FOLHAS	1,50	1,50	0,00
C3	1	JANELA COM ESQUADRIA MAXIMAR - 3 FOLHAS	2,00	0,50	1,70
C4	2	JANELA COM ESQUADRIA MAXIMAR - 3 FOLHAS	1,00	0,50	<reap>
C5	17	JANELA COM ESQUADRIA MAXIMAR - 3 FOLHAS	1,50	0,50	<reap>
C6	3	JANELA COM ESQUADRIA MAXIMAR - 3 FOLHAS	0,50	0,50	1,80
J01	46	JANELA COM ESQUADRIA DE CORRER - 2 FOLHAS + VENEZIANA SANFONADA - 4 FOLHAS	0,80	1,50	<reap>
J02	1	Corredor - Sanh	1,50	1,50	0,80
J03	1	Corredor - Sanh	1,00	1,50	0,80
J04	6	JANELA COM ESQUADRIA DE CORRER - 2 FOLHAS + VENEZIANA SANFONADA - 4 FOLHAS	1,50	1,50	<reap>

L - RELAÇÃO DE ESQUADRIAS - PORTAS					
No.	Contagem	DESCRIÇÃO	L	H	
9	25	FDL ISO - Saneas		0,13	0,02
P01	6	FDL PP15, PP16, PP17, PortamChapelFerro		1,00	2,11
P02	8	FDL PP15, PP16, PP17, PortamChapelFerro, combaldersemChapelPerforada		0,80	2,11
P03	7	FDL PP15, PP16, PP17, PortamChapelFerro		0,80	2,11
P04	1	FDL PP15, PP16, PP17, PortamChapelFerro, combaldersemChapelPerforada		1,00	2,11
P05	4	FDL PP15, PP16, PP17, PortamChapelFerro		0,70	2,11
P06	8	FDL PP15, PP16, PP17, PortamChapelFerro		0,80	2,11

EDUCAÇÃO

Secretaria de Estado da Educação / SEDUC

PIAUÍ

GOV. DO ESTADO

PROJETO: CETI PAULO FREIRE

PROJETO TIPO: PROJETO DE INFRAESTRUTURA EDUCACIONAL

PROPRIETÁRIO:
NOME DO PROPRIETÁRIO
CPF: _____

AUTOR DO PROJETO:
ARQUITETO / ENGENHEIRO
CAU / CREA
_____, _____

RESPONSÁVEL TÉCNICO:
ARQUITETO / ENGENHEIRO
CAU / CREA
_____, _____

APROVAÇÕES:

OBSERVAÇÕES:

COORDENAÇÃO:
FADEX - Fundação Cultural e de Fomento à Pesquisa, Ensino, Extensão e Inovação
RESPONSÁVEL TÉCNICO:
Jorge Lima

PROPRIETÁRIO:
FADEX

ENDEREÇO:
NAZÁRIA / PI

DESENHISTA:
Autor

REVISÃO:

DATA:
05/29/16

ESCALA:
1 : 100

FORMATO:
A1 (841 x 594)

CONTEÚDO:
CETI PAULO FREIRE

02/16



QUADRO DE QUANTITATIVOS DE MATERIAIS		
MATERIAL	ÁREA	VOLUME
Fôrma		
FDE - Forra-lentona, S1411 - Total, área, contêiner, em superfície de cimento	7,33 m²	0,01 m³
FDE - Revestimento interno S1106 - Gesso	7,32 m²	0,37 m³
FDE - S004 - Laminado "C"	30,45 m²	2,83 m³
FDE - S005 - Forro Acústico Mineral - THERMOFON	1013,17 m²	15,20 m³
Materiais de parede cor-de-rosa		
Moldura	1777,28 m²	19,05 m³
Painéis cor-de-rosa		
Revestimento interno S1106 - Gesso	85,76 m²	0,06 m³
Concreto Fundação	85,76 m²	0,30 m³
Tela de arame galvanizado (R=10)	85,76 m²	1,87 m³
Paredes		
ACM Verde - Marquise	6,78 m²	0,14 m³
Alvenaria - Muro Edificação	1278,76 m²	115,15 m³
Argamassa Cimento	1948,55 m²	38,97 m³
FDE - Revestimento interno S1106 - Gesso	95,83 m²	0,06 m³
FDE - Revestimento interno S1106 - Chapisco Comum	95,83 m²	0,48 m³
FDE - Revestimento interno S1106 - Emprego Acabamento	95,83 m²	1,86 m³
FDE - Revestimento interno S1106 - Reboco	1673,41 m²	33,46 m³
FDE - Revestimento interno S1106 - Reboco	2724,38 m²	81,40 m³
FDE - Revestimento interno S1106 - Reboco	2881,16 m²	207,82 m³
FDE - S1106 - Forro Acústico Mineral - THERMOFON	85,14 m²	1,24 m³
FDE - S1106 - Forro Acústico Mineral - THERMOFON	1450,27 m²	14,50 m³
FDE - S1106 - Forro Acústico Mineral - THERMOFON	186,01 m²	0,19 m³
FDE - S1106 - Forro Acústico Mineral - THERMOFON	2724,38 m²	2,72 m³
Grande Bancada	78,17 m²	3,13 m³
Revestimento interno S1106 - Gesso	13,24 m²	0,06 m³
Revestimento interno S1106 - Gesso	2555,39 m²	78,78 m³
Revestimento interno S1106 - Gesso	27,42 m²	0,27 m³
S1101 - FDE - Azulejo cerâmico - 10x10cm	1866,44 m²	18,66 m³
S1101 - FDE - Azulejo cerâmico - 10x10cm Verso Falsa	80,25 m²	0,80 m³
Placas estruturais		
FDE - S1101 - Alvenaria Total Cerâmico / Alvenaria	74,10 m²	3,58 m³
Piso		
Capa de Concreto - Laje Alveolar	11,16 m²	1,12 m³
Concreto - Bancos Estreitos	128,45 m²	44,28 m³
FDE - Piso externo S1207 - Concreto Liso - Fundação Direta - Quadra Poliesportiva	997,34 m²	398,94 m³
FDE - Piso externo S1207 - Concreto Liso - Fundação Direta - Quadra Poliesportiva	1903,08 m²	380,62 m³
FDE - Piso externo S1207 - Concreto Liso - Fundação Direta - Quadra Poliesportiva	1313,01 m²	45,96 m³
FDE - Piso externo S1207 - Concreto Liso - Fundação Direta - Quadra Poliesportiva	387,42 m²	144,57 m³
FDE - Piso externo S1207 - Concreto Liso - Fundação Direta - Quadra Poliesportiva	170,50 m²	17,05 m³
GRANDE	2739,17 m²	140,14 m³
Grande Bancada	25,26 m²	0,74 m³
Telhado		
FDE - S005 - Ruberiz Concreto - Cobertura	17,62 m²	0,88 m³
FDE - S005 - Telhado Alumínio - Cobertura - Telha Ondulada Natural	785,60 m²	38,28 m³
FDE - S010 - Telhado Alumínio - Cobertura - Telha Ondulada Natural	1419,11 m²	14,19 m³
Outro		
FDE - S010 - Telhado Alumínio - Cobertura - Telha Ondulada Natural	1419,11 m²	177,72 m³

P - RELAÇÃO DE ESQUADRIAS - JANELAS				
No.	Contagem	DESCRIÇÃO	L	H
801	13	JANELA COM ESQUADRIA MAXIMAR - 3 FOLHAS	1,50	0,50
801	2	JANELA COM ESQUADRIA MAXIMAR - 3 FOLHAS	1,30	0,50
84	2	JANELA COM ESQUADRIA MAXIMAR - 3 FOLHAS	1,00	0,50
85	23	JANELA COM ESQUADRIA MAXIMAR - 3 FOLHAS	1,50	0,50
85	3	JANELA COM ESQUADRIA MAXIMAR - 3 FOLHAS	0,50	0,50
85	6	JANELA COM ESQUADRIA DE CORRER - 2 FOLHAS + VENEZIANA SANFONADA - 4 FOLHAS	0,80	1,50
85	37	JANELA COM ESQUADRIA DE CORRER - 2 FOLHAS	0,80	1,50
85	1	JANELA COM ESQUADRIA DE CORRER - 2 FOLHAS	1,00	1,50
85	18	JANELA COM ESQUADRIA DE CORRER - 2 FOLHAS	1,50	1,50
85	1	JANELA COM ESQUADRIA DE CORRER - 2 FOLHAS	2,00	0,80

P - RELAÇÃO DE ESQUADRIAS - PORTAS				
No.	Contagem	DESCRIÇÃO	L	H
9	1	FDE - S0 - Solaria	0,13	0,02
9	39	FDE - S0 - Solaria	0,13	0,02
P01	6	FDE - P115 - P116 - P117 - PortamChapaferr	1,00	2,11
P02	3	FDE - P115 - P116 - P117 - PortamChapaferr	1,00	2,11
P03	13	FDE - P115 - P116 - P117 - PortamChapaferr	0,80	2,11
P04	1	Porta de Alar - 01 Sala Veneziara	1,04	2,10
P05	12	FDE - P115 - P116 - P117 - PortamChapaferr	0,70	1,50
P06	4	FDE - P115 - P116 - P117 - PortamChapaferr	0,70	1,50
P06	16	FDE - P115 - P116 - P117 - PortamChapaferr	0,90	2,11
P07	1	FDE - P115 - P116 - P117 - PortamChapaferr	0,80	2,11
P08	2	Porta de Alar - 01 Sala Veneziara	0,80	2,10
P09	3	M. Desagua dupla	1,70	2,10
P10	17	FDE - P115 - P116 - P117 - PortamChapaferr	0,49	1,50
P11	1	M. Desagua dupla	1,45	2,10
P12	1	FDE - P115 - P116 - P117 - PortamChapaferr	3,00	2,35
P13	1	FDE - P115 - P116 - P117 - PortamChapaferr	3,87	2,30

04 - PLANTA BAIXA DE LAYOUT
ESC 1 : 100

EDUCAÇÃO

Secretaria de Estado da Educação / SEDUC

PIAUÍ

PRIMEIRA VISÃO

PROJETO: CETI PAULO FREIRE

PROJETO TIPO: PROJETO DE INFRAESTRUTURA EDUCACIONAL

PROPRIETÁRIO: NOME DO PROPRIETÁRIO - CPF: _____

AUTOR DO PROJETO: ARQUITETO / ENGENHEIRO CAU / CREA _____

RESPONSÁVEL TÉCNICO: ARQUITETO / ENGENHEIRO CAU / CREA _____

APROVAÇÕES: _____

OBSERVAÇÕES: _____

COORDENAÇÃO: FADEX - Fundação Cultural e de Fomento à Pesquisa, Ensino, Extensão e Inovação

RESPONSÁVEL TÉCNICO: Jorge Lima

PROPRIETÁRIO: FADEX

ENDEREÇO: NAZÁRIA / PI

DESENHISTA: Autor

REVISÃO: _____

DATA: 03/06/21

ESCALA: 1 : 100

FORMATO: A1 (841 x 594)

CONTEÚDO: CETI PAULO FREIRE

LIMITE DO DESENHO



05 - PLANTA BAIXA TÉCNICA
 ESC: 1 : 100

QUADRO DE QUANTITATIVOS DE MATERIAIS		
MATERIAL	ÁREA	VOLUME
FDE: PinturasInterno, S1411, TintaLatexEconômica, emSuperfícieCoberto	7,32 m²	0,01 m³
FDE: RevestimentoInterno, S1106, Gesso	7,32 m²	0,37 m³
FDE: S004, LaminadoPVC	333,66 m²	2,81 m³
FDE: S000, ForroAcústicoMineral, THERAFON	1013,17 m²	15,20 m³
Notícias da parede externa		
Madeira	1777,26 m²	19,05 m³
Paralela cortina		
App galvanizado	85,76 m²	0,06 m³
Concreto	85,76 m²	0,30 m³
Concreto Fundado	85,76 m²	1,87 m³
Tela de arame galvanizado (10-10)	85,76 m²	0,62 m³
Paralela		
ALUM. Verde, Maracás	0,78 m²	0,16 m³
Alvenaria, Muro Edificado	1279,76 m²	115,45 m³
Argamassa Calente, RevestimentoCefimico	1948,05 m²	38,97 m³
FDE: PinturasInterno, S1401, Calafado	65,93 m²	0,08 m³
FDE: RevestimentoExterno, S1105, ChapiscoConcreto	65,93 m²	0,48 m³
FDE: RevestimentoExterno, S1105, Impermeabilizante	65,93 m²	1,84 m³
FDE: RevestimentoExterno, S1109, Relevo	1673,41 m²	33,46 m³
FDE: RevestimentoExterno, S1109, Relevo	2974,34 m²	61,60 m³
FDE: S1212, Alvenaria de Bloco Cerâmico/Bloco	2981,56 m²	297,82 m³
FDE: S1212, Alvenaria de Bloco Cerâmico/Bloco	184,14 m²	1,84 m³
FDE: S1406, PinturasInterno, VedaçãodeVedex	1469,27 m²	14,69 m³
FDE: S1415, PinturasInterno, AcabamentoCorado	1469,27 m²	0,19 m³
FDE: S1415, PinturasInterno, AcabamentoCorado	2724,56 m²	2,73 m³
Grande Bancada	76,17 m²	3,13 m³
Grande Bancada	1,96 m²	0,00 m³
Grande Bancada	1,96 m²	0,00 m³
Reboco e Pintura Muro Perimetral do Terreno	2555,39 m²	16,78 m³
Revestimento Especial, Teflido	27,41 m²	0,27 m³
S1101, FDE, Azulejo cerâmico, 10x10cm	1968,44 m²	19,68 m³
S1101, FDE, Azulejo cerâmico, 10x10cm Verde Fátia	18,25 m²	0,18 m³
Placas estruturais		
FDE: S1212, Alvenaria de Bloco Cerâmico/Bloco	74,10 m²	3,58 m³
Placas		
Capas de Concreto - Laje Alveolar	11,18 m²	1,12 m³
Concreto, Bancos Externos	126,45 m²	44,26 m³
FDE: Pavimento, S1207, ConcretoLiso, FundaçãoDireta, QuatroFolhasporV	997,24 m²	388,94 m³
FDE: Pavimento, S1207, PavimentoEmCimento	1903,99 m²	34,57 m³
FDE: Pavimento, S1205, Granilite	1313,01 m²	44,96 m³
FDE: Pavimento, S1201, ConcretoLiso, FundaçãoDireta	367,44 m²	144,57 m³
FDE: Pavimento, S1231, PavimentoEmCimento, 60x60cm	170,50 m²	17,05 m³
GRANILITE	2336,17 m²	195,54 m³
Grande Bancada	26,26 m²	0,79 m³
Calafado		
FDE: S802, ReforçoConcreto, Cobertura	17,62 m²	0,88 m³
FDE: S802, ReforçoConcreto, Cobertura, TefalCordão, Natural	165,66 m²	2,65 m³
FDE: S819, TefalCordão, Cobertura, TefalCordão	1419,11 m²	14,19 m³
Tela	1419,11 m²	127,72 m³

P - RELAÇÃO DE ESQUADRIAS - JANELAS				
No.	Contagem	DESCRIÇÃO	L	H
B01	13	JANELA COM ESQUADRIA MAXIMAR - 3 FOLHAS	1,50	0,50
C01	2	JANELA COM ESQUADRIA MAXIMAR - 3 FOLHAS	1,50	0,50
G4	2	JANELA COM ESQUADRIA MAXIMAR - 3 FOLHAS	1,00	0,50
C3	2	JANELA COM ESQUADRIA MAXIMAR - 3 FOLHAS	1,50	0,50
C3	3	JANELA COM ESQUADRIA MAXIMAR - 3 FOLHAS	0,50	1,50
J01	8	JANELA COM ESQUADRIA DE CORRER - 2 FOLHAS + VENEZIANA SANFONADA - 4 FOLHAS	0,80	1,50
J2	37	JANELA COM ESQUADRIA DE CORRER - 2 FOLHAS	0,80	1,50
J03	1	Concep. Sem	1,00	0,50
J4	1	JANELA COM ESQUADRIA DE CORRER - 2 FOLHAS	1,00	0,50
J05	10	JANELA COM ESQUADRIA DE CORRER - 2 FOLHAS	1,50	1,50
J8	1	JANELA COM ESQUADRIA DE CORRER - 2 FOLHAS	2,00	0,50

P - RELAÇÃO DE ESQUADRIAS - PORTAS				
No.	Contagem	DESCRIÇÃO	L	H
1		FDE: S01, Sistema	0,13	0,02
9	39	FDE: S01, Sistema	0,13	0,02
P01	6	FDE: P15, P16, P17, PortasChapadoFerro	0,80	2,11
P02	3	FDE: P15, P16, P17, PortasChapadoFerro, cantiladoemChapaPerforada	0,80	2,11
P03	13	FDE: P15, P16, P17, PortasChapadoFerro	0,80	2,11
P04	1	Porta de Abre - 01 Sola Veneziana	1,04	2,10
P5	12	FDE: P15, P16, P17, PortasChapadoFerro	0,70	1,50
P06	4	FDE: P15, P16, P17, PortasChapadoFerro	0,70	1,50
P07	16	FDE: P15, P16, P17, PortasChapadoFerro	0,80	2,11
P08	1	FDE: P15, P16, P17, PortasChapadoFerro	0,83	2,11
P09	2	Porta de Abre - 01 Sola Veneziana	0,80	2,10
P10	3	M. Desce e Sobe	2,10	2,10
P11	17	FDE: P15, P16, P17, PortasChapadoFerro	0,49	1,50
P12	1	M. Desce e Sobe	4,45	2,10
P13	1	FDE: P15, P16, P17, PortasChapadoFerro	3,00	2,35
P14	1	FDE: P15, P16, P17, PortasChapadoFerro	3,87	2,35



PROJETO: CETI PAULO FREIRE

PROJETO TIPO: PROJETO DE INFRAESTRUTURA EDUCACIONAL

PROPRIETÁRIO:
 NOME DO PROPRIETÁRIO

AUTOR DO PROJETO:
 ARQUITETO / ENGENHEIRO
 CAU / CREA

RESPONSÁVEL TÉCNICO:
 ARQUITETO / ENGENHEIRO
 CAU / CREA

APROVAÇÕES:

OBSERVAÇÕES:

COORDENAÇÃO:
 FADEX - Fundação Cultural e de Fomento à Pesquisa, Ensino, Extensão e Inovação
 RESPONSÁVEL TÉCNICO:
 Jorge Lima

PROPRIETÁRIO:
 FADEX

ENDEREÇO:
 NAZÁRIA / PI

DESENHISTA:
 Autor

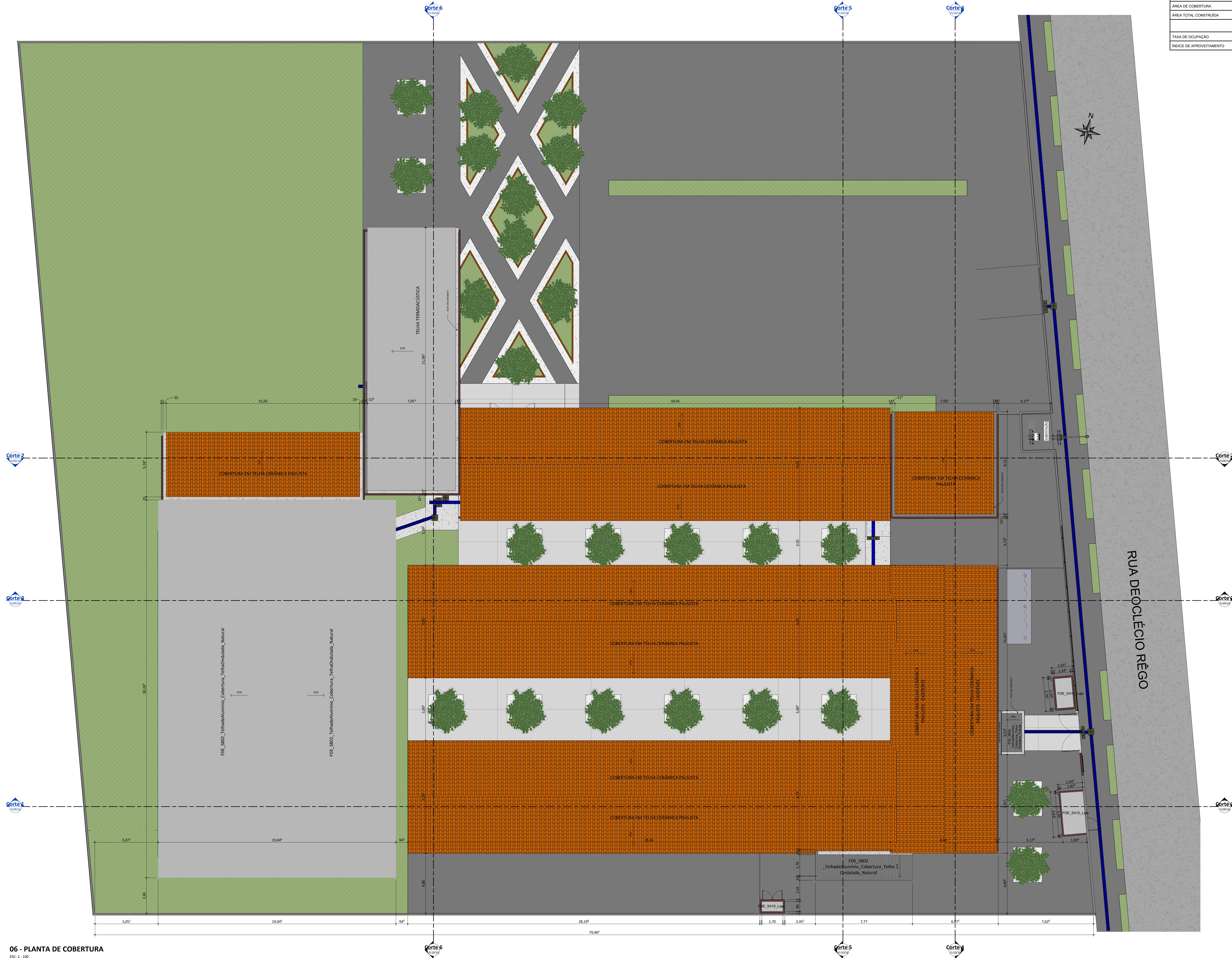
REVISÃO:

DATA:
 03/11/21

ESCALA:
 1 : 100

FORMATO:
 A1 (841 x 594)

CONTEÚDO:
 CETI PAULO FREIRE



06 - PLANTA DE COBERTURA
ESC: 1 : 100

QUADRO DE ÁREAS	
DESCRIÇÃO	ÁREA (m²)
ÁREA DO TERRENO	5.578,97 m²
ÁREA DE COBERTURA	2.133,48 m²
ÁREA TOTAL CONSTRUIDA	2.138,80 m²
ÍNDICES	
TAXA DE OCUPAÇÃO	38 %
ÍNDICE DE APROVEITAMENTO	0,38

EDUCAÇÃO

Secretaria de Estado da Educação / SEDUC

PROJETO: CETI PAULO FREIRE

PROJETO TIPO: PROJETO DE INFRAESTRUTURA EDUCACIONAL

PROPRIETÁRIO:
NOME DO PROPRIETÁRIO
CPF:

AUTOR DO PROJETO:
ARQUITETO / ENGENHEIRO
CAU / CREA

RESPONSÁVEL TÉCNICO:
ARQUITETO / ENGENHEIRO
CAU / CREA

APROVAÇÕES:

OBSERVAÇÕES:

COORDENAÇÃO:
FADEX - Fundação Cultural e de Fomento à Pesquisa, Ensino, Extensão e Inovação

RESPONSÁVEL TÉCNICO:
Jorge Lima

PROPRIETÁRIO:
FADEX

ENDEREÇO:
NAZÁRIA / PI

DESENHISTA:
Autor

REVISÃO:

DATA:
05/06/21

ESCALA:
1 : 100

FORMATO:
A1 (841 x 594)

CONTEÚDO:
CETI PAULO FREIRE


06/16




07 - PLANTA BAIXA DE ROTA ACESSÍVEL

ESC: 1:100

LEGENDA




PISO TÁTIL DE ALERTA -
25x25cm



PISO TÁTIL DIRECIONAL -
25x25cm

PISO TÁTIL

ESC: 1:100

<div><div>EDUCAÇÃO</div><div>Secretaria de Estado da Educação / SEDUC</div></div> <div><div>Piauí</div><div>GOVERNO DO ESTADO</div></div>	
PROJETO: CETI PAULO FREIRE	
PROJETO TIPO: PROJETO DE INFRAESTRUTURA EDUCACIONAL	
PROPRIETÁRIO:	<div></div> <div>NOME DO PROPRIETÁRIO</div> <div>CPI.:</div>
AUTOR DO PROJETO:	<div></div> <div>ARQUITETO / ENGENHEIRO</div> <div>CAU / CREA</div>
RESPONSÁVEL TÉCNICO:	<div></div> <div>ARQUITETO / ENGENHEIRO</div> <div>CAU / CREA</div>
APROVAÇÕES:	
OBSERVAÇÕES:	
COORDENAÇÃO: FADEX - Fundação Cultural e de Fomento à Pesquisa, Ensino, Extensão e Inovação	
RESPONSÁVEL TÉCNICO: Jorge Lima	
PROPRIETÁRIO: FADEX	
ENDEREÇO: NAZÁRIA / PI	
DESENHISTA: Autor	
REVISÃO:	
DATA: 03/06/21	
ESCALA: Como indicado	
FORMATO: A1 (841 x 594)	
CONTEÚDO:	

CETI PAULO FREIRE

07/16



08 - PLANTA BAIXA DE PAISAGISMO
ESC: 1 : 200

ÁRVORE
FRUTÍFERA DE
GRANDE PORTE

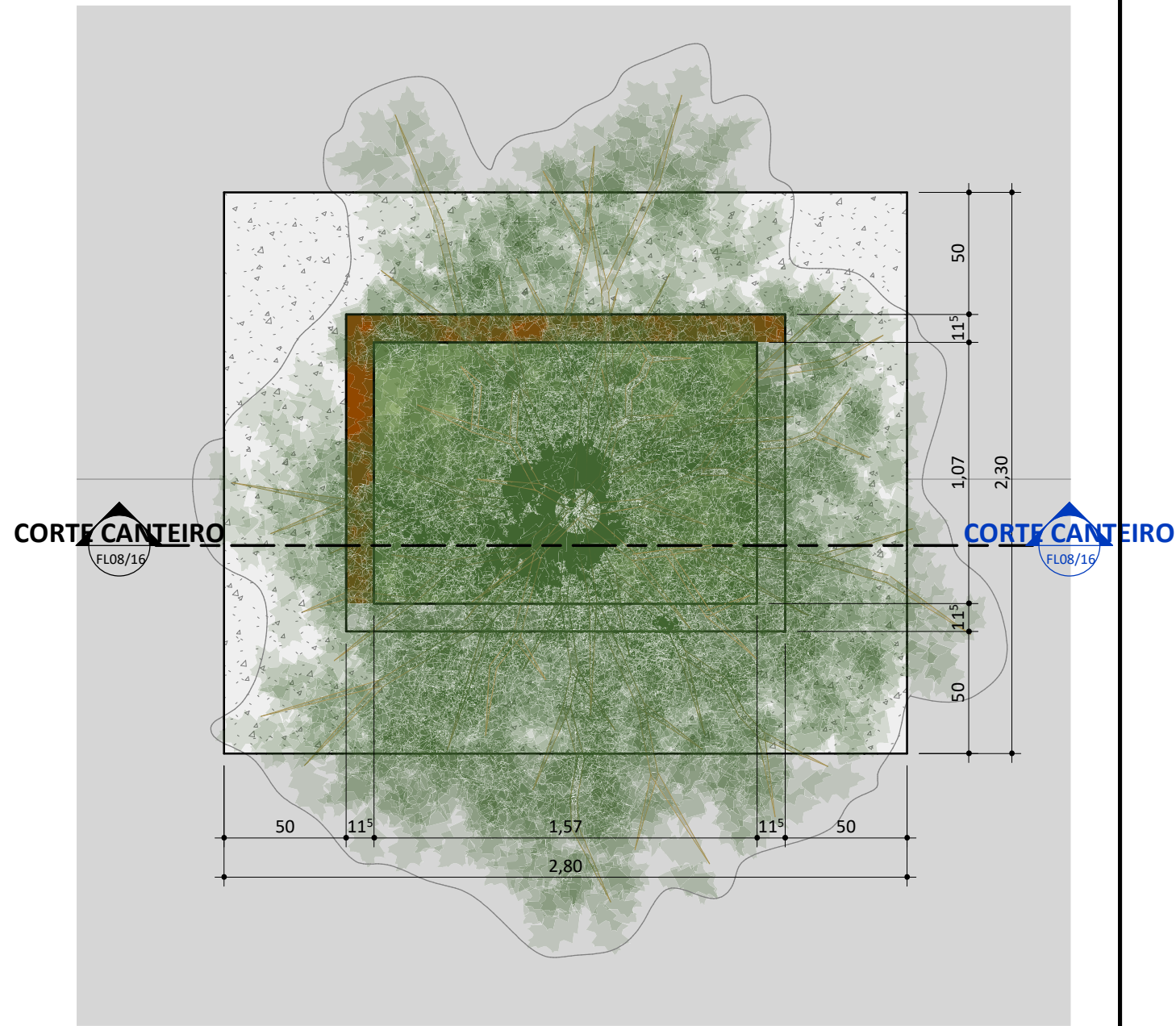
GRAMA A DEFINIR

ÁRVORE
FRUTÍFERA DE
GRANDE PORTE

GRAMA A DEFINIR



CORTE CANTEIRO
ESC: 1 : 25



PLANTA BAIXA - CANTEIRO
ESC: 1 : 25

REV.: REV. DATA: ELABORADO: VERIFICADO: MOTIVO DA EMISSÃO:



PROJETO: CETI PAULO FREIRE

PROJETO TIPO: PROJETO DE INFRAESTRUTURA EDUCACIONAL

PROPRIETÁRIO: _____
NOME DO PROPRIETÁRIO
CPF.: _____

AUTOR DO PROJETO: _____
ARQUITETO / ENGENHEIRO
CAU / CREA

RESPONSÁVEL TÉCNICO: _____
ARQUITETO / ENGENHEIRO
CAU / CREA

APROVAÇÕES:

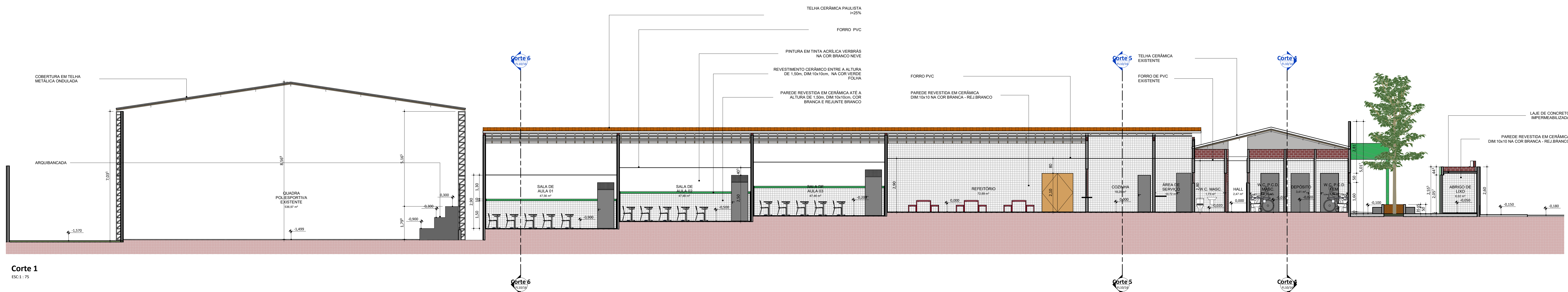
OBSERVAÇÕES:

COORDENAÇÃO:
FADEX - Fundação Cultural e de Fomento à Pesquisa, Ensino,
Extensão e Inovação
RESPONSÁVEL TÉCNICO:
Jorge Lima
PROPRIETÁRIO:
FADEX
ENDEREÇO:
RUA TEMISTOCLES DA ROCHA, SN PREDIO. FAZENDA. 64798-000 Guaribas - PI.

BIM MANAGER:
Jorge Lima
DESENHISTA:
Autor
REVISÃO:

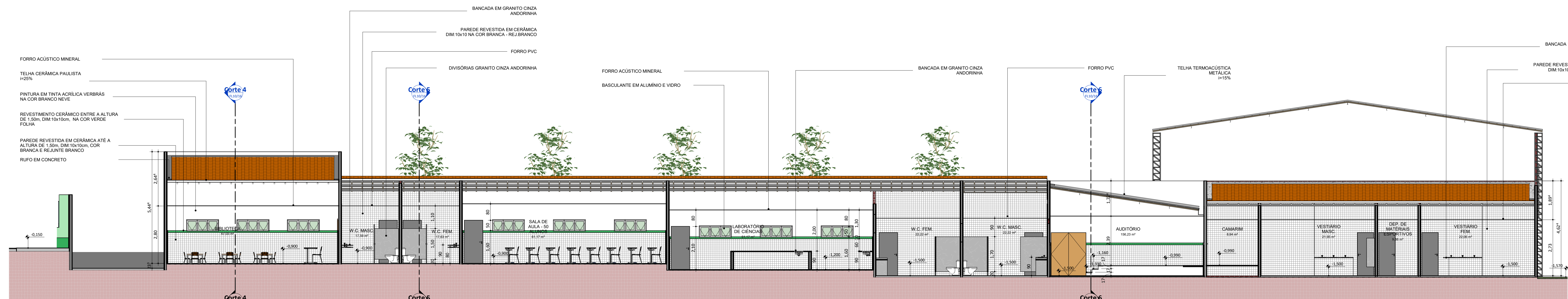
DATA:
03/06/21
ESCALA:
Como indicado
FORMATO:
A1 (841 x 594)

CONTEÚDO:
CETI PAULO FREIRE



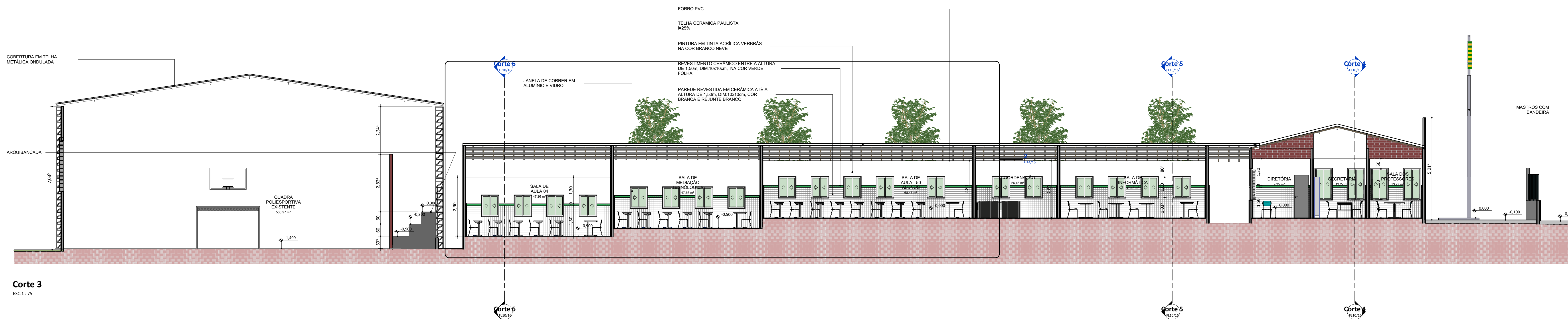
Corte 1

ESC. 1 : 75




Corte 2

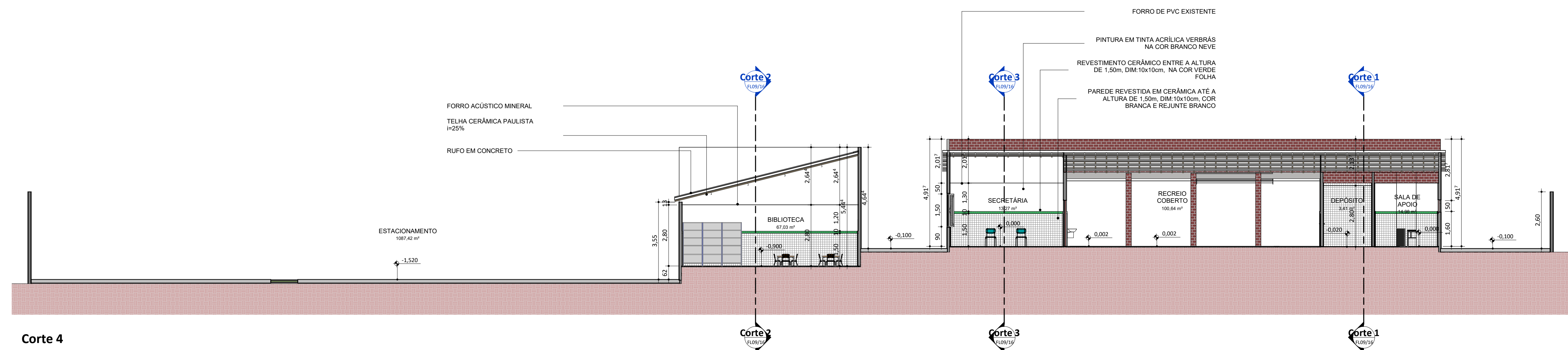
ESC. 1 : 75



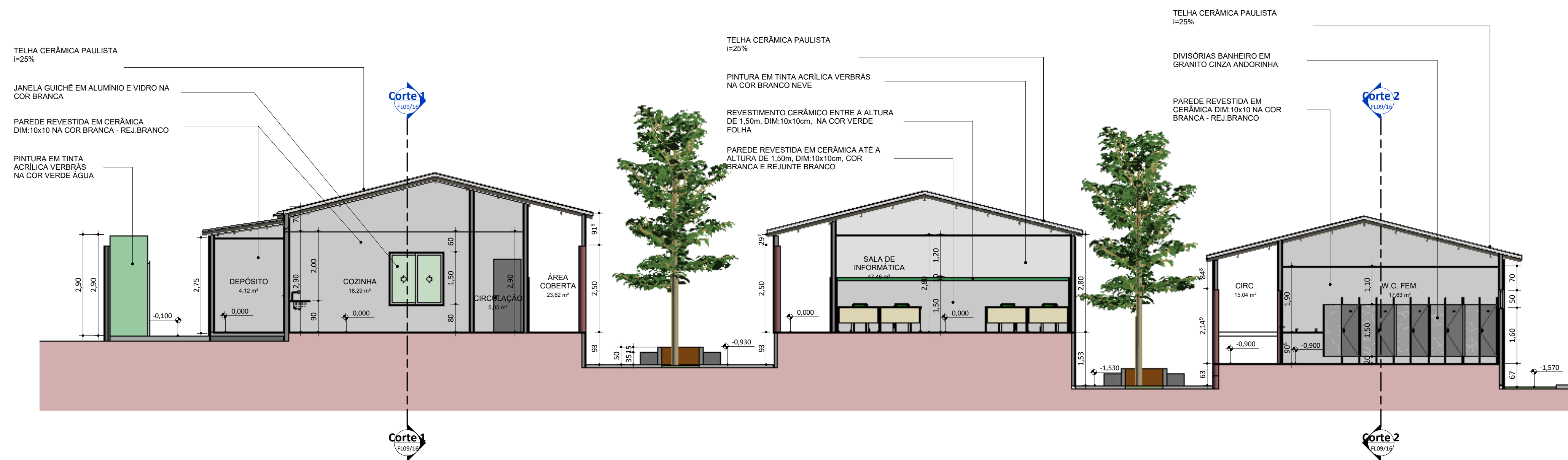
Corte 3

ESC. 1 : 75

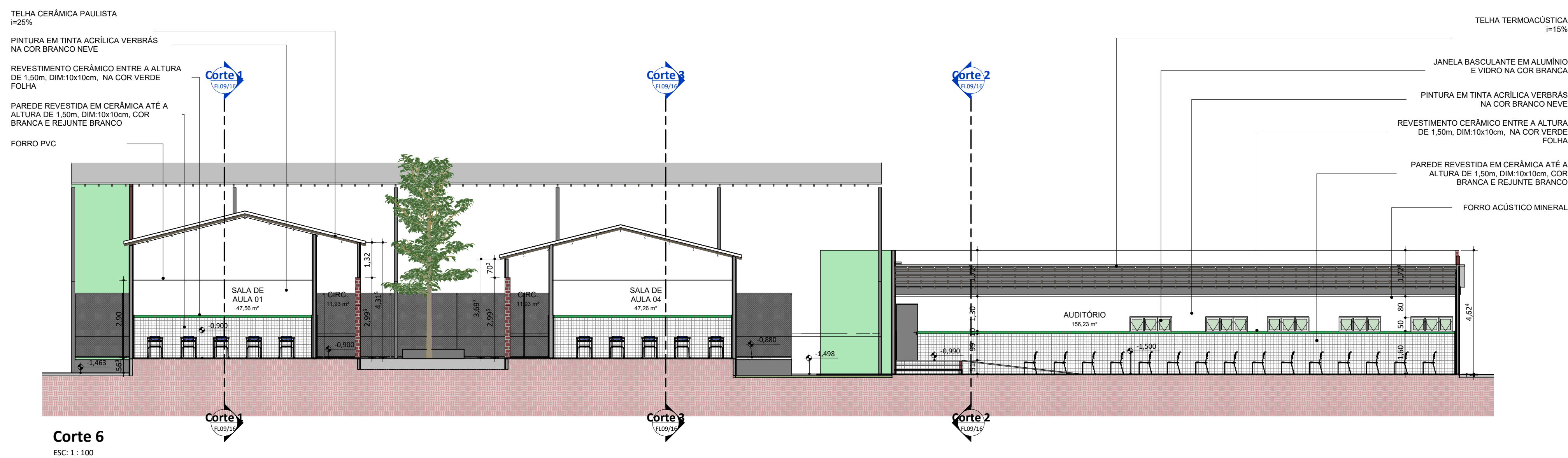
<div>EDUCAÇÃO</div> <div>Secretaria de Estado da Educação / SEDUC</div>		
PROJETO: CETI PAULO FREIRE		
PROJETO TIPO: PROJETO DE INFRAESTRUTURA EDUCACIONAL		
PROPRIETÁRIO:	NOME DO PROPRIETÁRIO CPF:	
AUTOR DO PROJETO:	ARQUITETO / ENGENHEIRO CAU / CREA	
RESPONSÁVEL TÉCNICO:	ARQUITETO / ENGENHEIRO CAU / CREA	
APROVAÇÕES:		
OBSERVAÇÕES:		
COORDENAÇÃO: FADEX - Fundação Cultural e de Fomento à Pesquisa, Ensino, Extensão e Inovação		
RESPONSÁVEL TÉCNICO: Jorge Lima		
PROPRIETÁRIO: FADEX		
ENDEREÇO: NAZÁRIA / PI		
DESENHISTA: Autor		
REVISÃO:		
DATA: 03/06/21		
ESCALA: 1 : 75		
FORMATO: A1 (841 x 594)		
09/16		
CONTEÚDO: CETI PAULO FREIRE		






Corte 4
ESC: 1 : 100

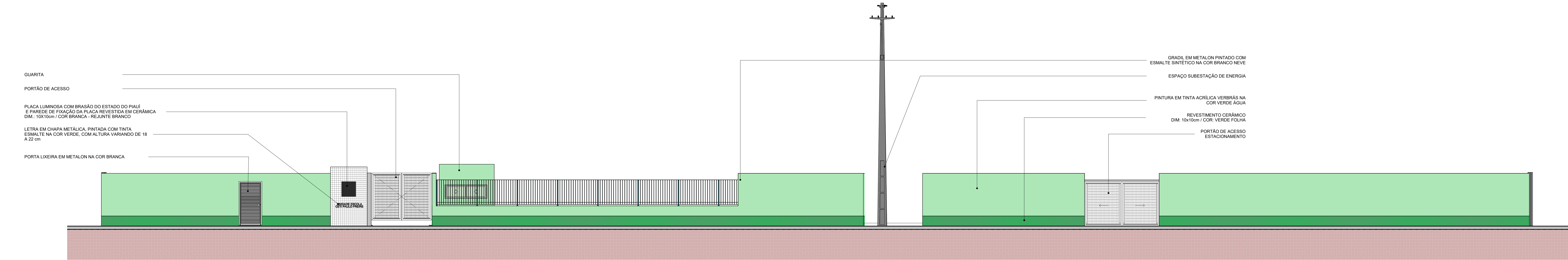


Corte 5
ESC: 1 : 75

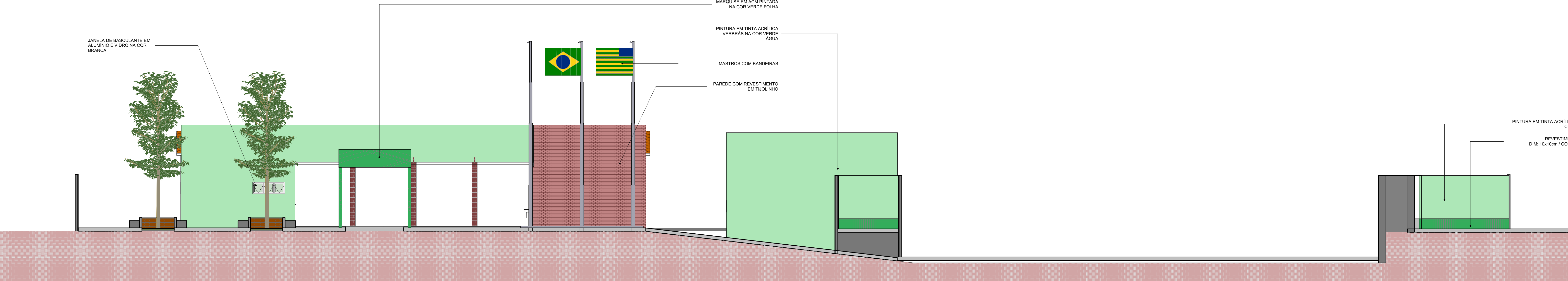


Corte 6
ESC: 1 : 100

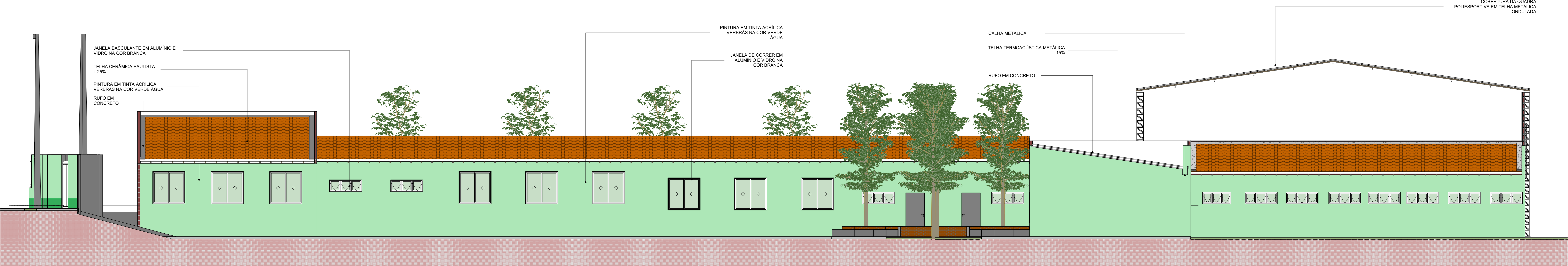
REV.: REV. DATA: ELABORADO: VERIFICADO: MOTIVO DA EMISSÃO:
<div><div> FUNDAÇÃO DE APOIO À PESQUISA, ENSINO, EXTENSÃO E INOVAÇÃO</div><div>EDUCAÇÃO Secretaria de Estado da Educação / SEDUC</div><div> GOVERNO DO ESTADO</div></div>
PROJETO: CETI PAULO FREIRE
PROJETO TIPO: PROJETO DE INFRAESTRUTURA EDUCACIONAL
PROPRIETÁRIO: _____ NOME DO PROPRIETÁRIO CPF: _____
AUTOR DO PROJETO: _____ ARQUITETO / ENGENHEIRO CAU / CREA
RESPONSÁVEL TÉCNICO:  ARQUITETO / ENGENHEIRO CAU / CREA <small>Jorge Chandler Lima Sousa Arquiteto e Urbanista CAU RJ02.807-0</small>
APROVAÇÕES:
OBSERVAÇÕES:
COORDENAÇÃO: FADEX - Fundação Cultural e de Fomento à Pesquisa, Ensino, Extensão e Inovação
RESPONSÁVEL TÉCNICO: Jorge Lima
PROPRIETÁRIO: FADEX
ENDEREÇO: RUA TEMISTOCLES DA ROCHA, SN PREDIO, FAZENDA, 64798-000 Guaribas - PI.
BIM MANAGER: Jorge Lima
DESENHISTA: Autor
REVISÃO:
DATA: 03/06/21
ESCALA: Como indicado
FORMATO: A1 (841 x 594)
CONTEÚDO: CETI PAULO FREIRE



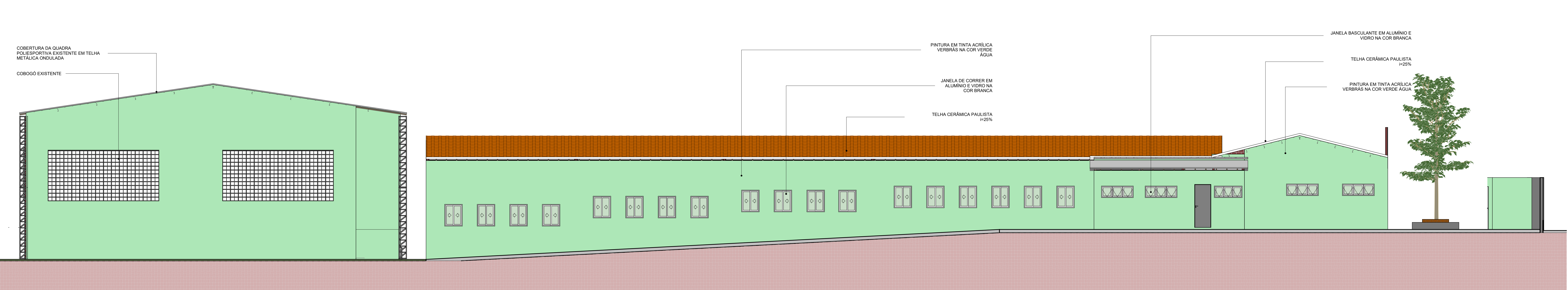
FACHADA MURO
ESC.1: 75




FACHADA FRONTAL
ESC.1: 75

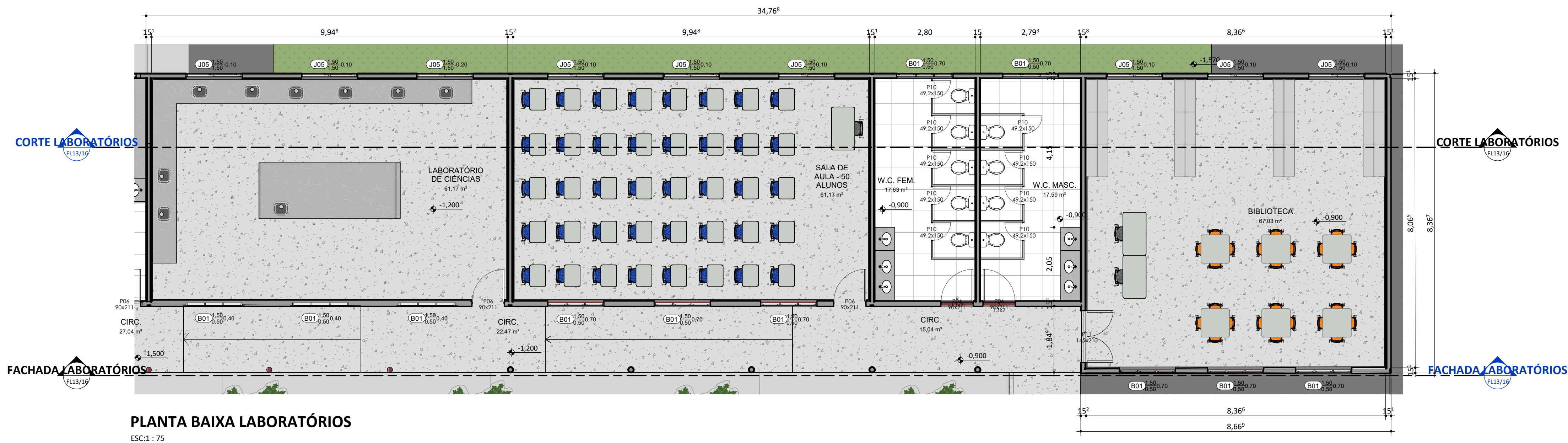


FACHADA LATERAL DIREITA
ESC.1: 75



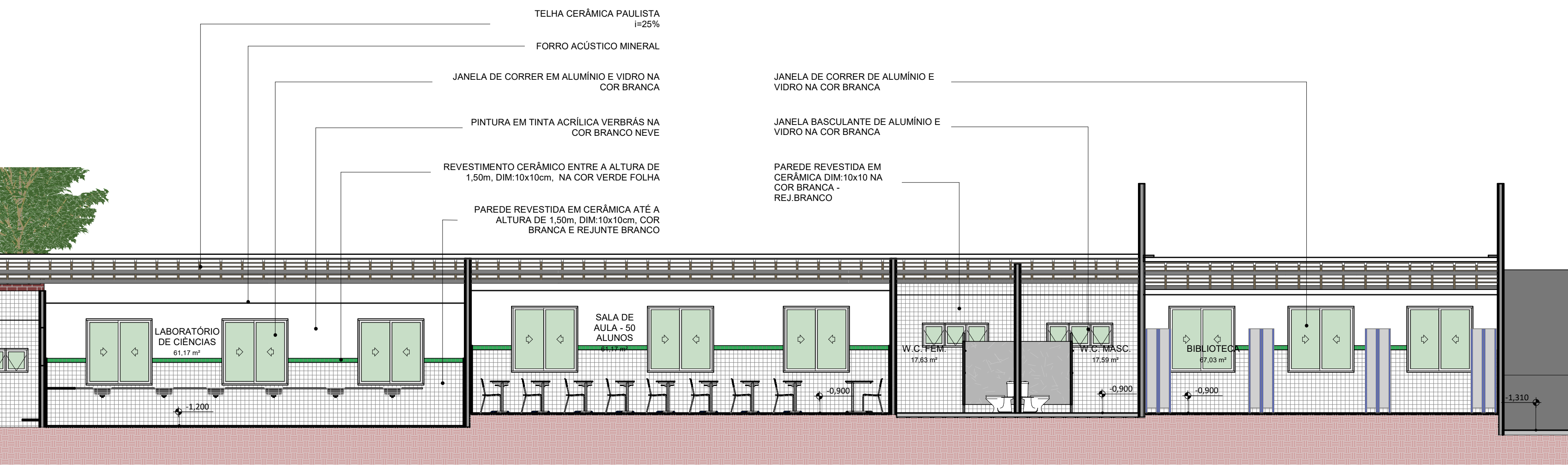
FACHADA LATERAL ESQUERDA
ESC.1: 75

<div><div>EDUCAÇÃO</div><div>Secretaria de Estado da Educação / SEDUC</div></div> <div><div>Piauí</div><div>SESTADO DO PIAUÍ</div></div>	
PROJETO:	CETI PAULO FREIRE
PROJETO TIPO:	PROJETO DE INFRAESTRUTURA EDUCACIONAL
PROPRIETÁRIO:	NOME DO PROPRIETÁRIO CPF: _____
AUTOR DO PROJETO:	ARQUITETO / ENGENHEIRO CAU / CREA _____
RESPONSÁVEL TÉCNICO:	ARQUITETO / ENGENHEIRO CAU / CREA _____
APROVAÇÕES:	
OBSERVAÇÕES:	
COORDENAÇÃO:	FADEX - Fundação Cultural e de Fomento à Pesquisa, Ensino, Extensão e Inovação
RESPONSÁVEL TÉCNICO:	Jorge Lima
PROPRIETÁRIO:	FADEX
ENDEREÇO:	NAZÁRIA / PI
DESENHISTA:	Autor
REVISÃO:	
DATA:	03/06/21
ESCALA:	1 : 75
FORMATO:	A1 (841 x 594)
CONTEÚDO:	CETI PAULO FREIRE



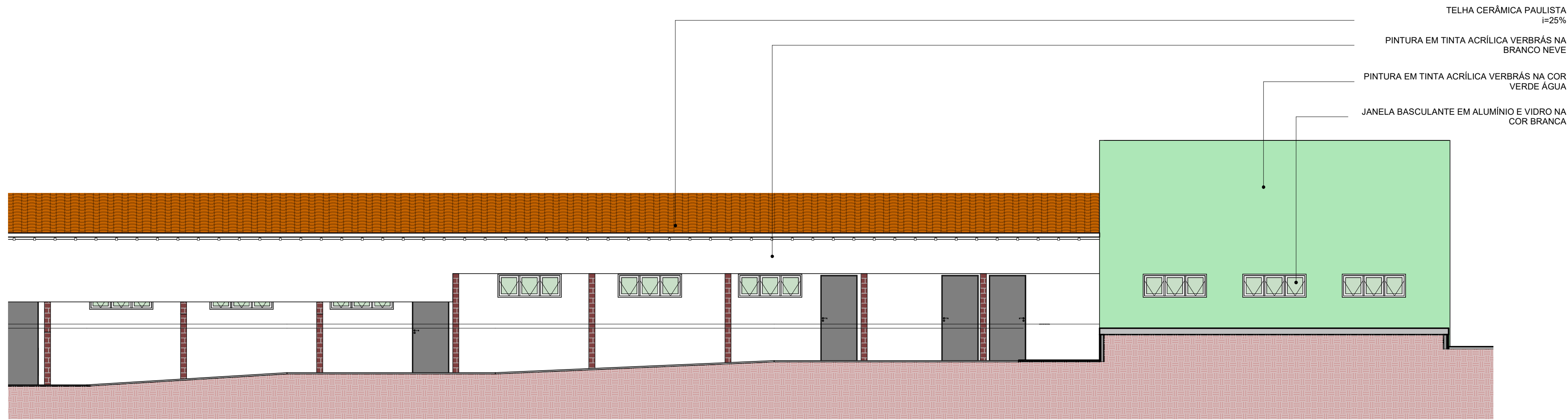
PLANTA BAIXA LABORATÓRIOS

ESC:1 : 75






CORTE LABORATÓRIOS

ESC:1 : 75



FACHADA LABORATÓRIOS

ESC:1 : 75

REV.:	REV. DATA:	ELABORADO:	VERIFICADO:	MOTIVO DA EMISSÃO:
<div><div><div>FADEX</div><div>FUNDAÇÃO CULTURAL E DE FOMENTO À PESQUISA, ENSINO, EXTENSÃO E INOVAÇÃO</div></div><div><div>EDUCAÇÃO</div><div>Secretaria de Estado da Educação / SEDUC</div></div><div><div>Piauí</div><div>GOVERNO DO ESTADO</div></div></div>				
PROJETO: CETI PAULO FREIRE				
PROJETO TIPO: PROJETO DE INFRAESTRUTURA EDUCACIONAL				
PROPRIETÁRIO: _____ NOME DO PROPRIETÁRIO CPF.: _____				
AUTOR DO PROJETO: _____ ARQUITETO / ENGENHEIRO CAU / CREA				
RESPONSÁVEL TÉCNICO: _____ ARQUITETO / ENGENHEIRO CAU / CREA <div> Jorge Chander Lima Sousa Arquiteto e Urbanista CAU 634807-0</div>				
APROVAÇÕES:				
OBSERVAÇÕES:				
COORDENAÇÃO: FADEX - Fundação Cultural e de Fomento à Pesquisa, Ensino, Extensão e Inovação RESPONSÁVEL TÉCNICO: Jorge Lima PROPRIETÁRIO: FADEX ENDEREÇO: RUA TEMISTOCLES DA ROCHA, SN PREDIO. FAZENDA. 64798-000 Guaribas - PI.				
BIM MANAGER: Jorge Lima DESENHISTA: Autor REVISÃO:				
DATA: 03/06/21 ESCALA: 1 : 75 FORMATO: A1 (841 x 594)				
CONTEÚDO: CETI PAULO FREIRE				



PLANTA BAIXA SALAS DE AULA
ESC:1 : 75

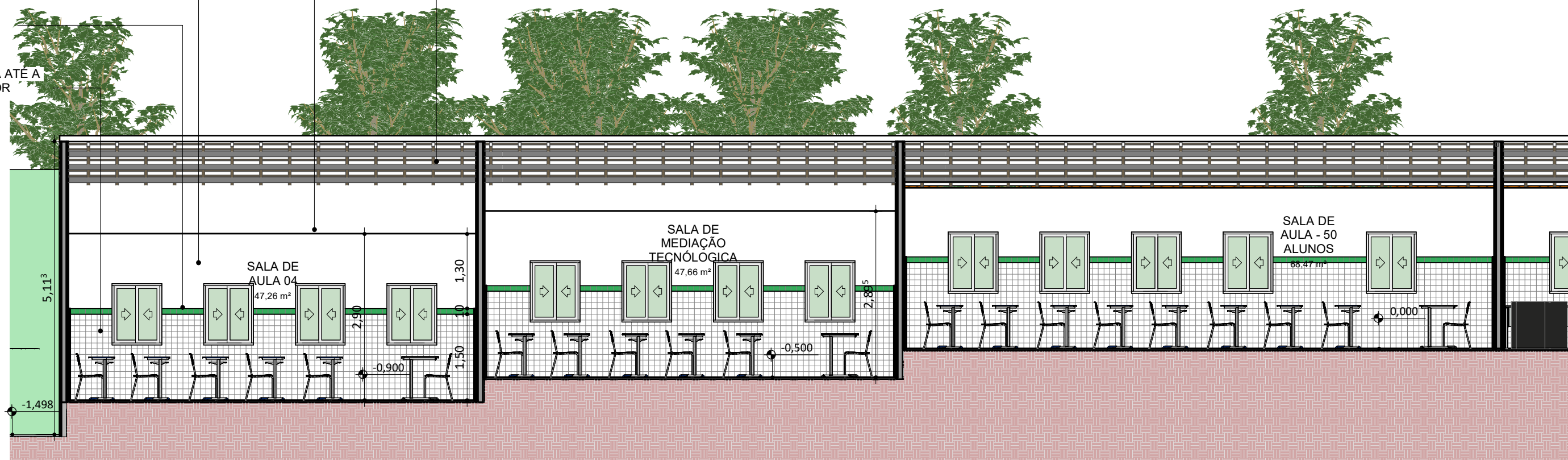
TELHA CERÂMICA PAULISTA
I=25%

FORRO TERMOACÚSTICO MINERAL

PINTURA EM TINTA ACRÍLICA
VERBRÁS NA COR BRANCO NEVE

REVESTIMENTO CERÂMICO ENTRE
A ALTURA DE 1,50m, DIM:10x10cm,
NA COR VERDE FOLHA

PAREDE REVESTIDA EM CERÂMICA ATÉ A
ALTURA DE 1,50m, DIM:10x10cm, COR
BRANCA E REJUNTE BRANCO



CORTE DAS SALAS DE AULA
ESC:1 : 75






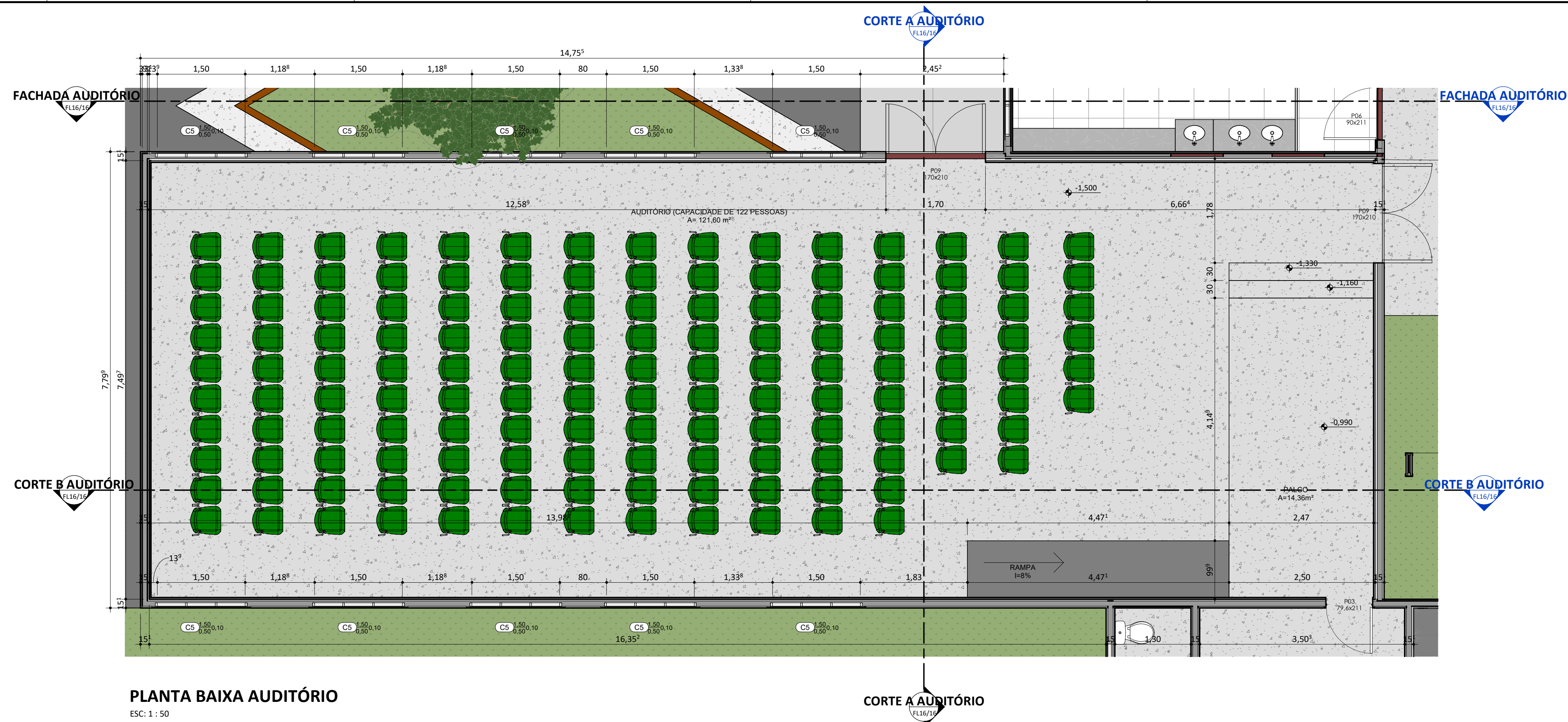
FACHADA SALAS DE AULA
ESC:1 : 75

TELHA CERÂMICA PAULISTA
I=25%

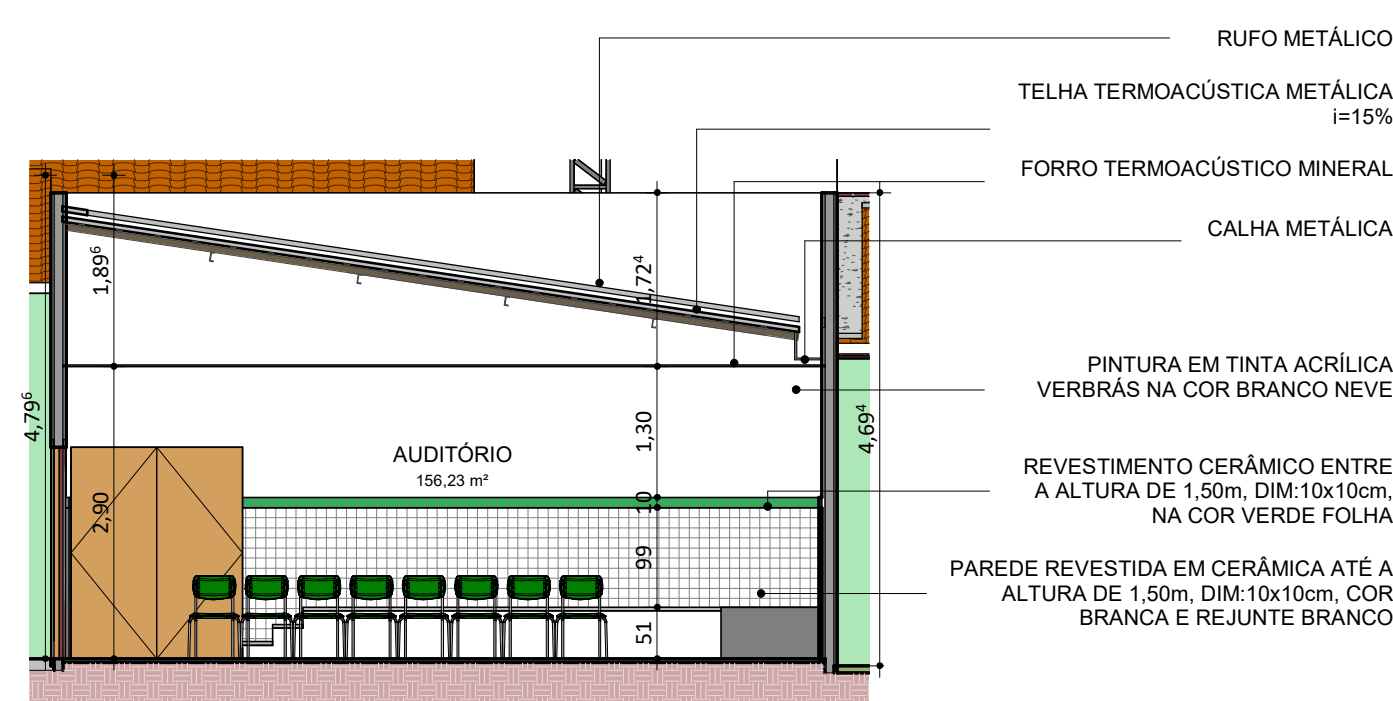
PINTURA EM TINTA ACRÍLICA
VERBRÁS NA COR VERDE
ÁGUA

JANELA DE CORRER EM
ALUMÍNIO E VIDRO NA COR
BRANCA

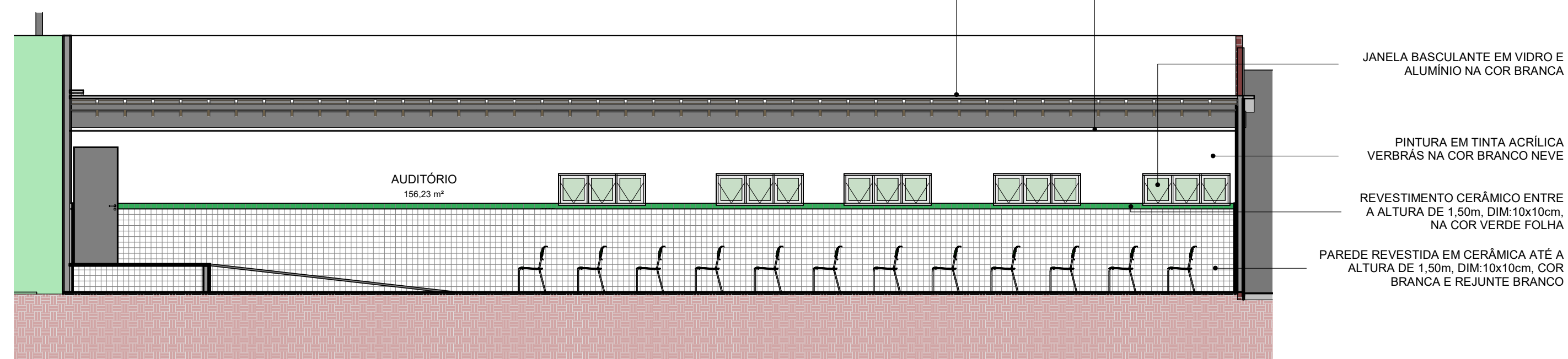
REV.:	REV. DATA:	ELABORADO:	VERIFICADO:	MOTIVO DA EMISSÃO:
<div><div><div>FADEX</div><div>FUNDAÇÃO CULTURAL E DE FOMENTO À PESQUISA, ENSINO, EXTENSÃO E INOVAÇÃO</div></div><div><div>EDUCAÇÃO</div><div>Secretaria de Estado da Educação / SEDUC</div></div><div><div>Piauí</div><div>GOVERNO DO ESTADO</div></div></div>				
PROJETO: CETI PAULO FREIRE				
PROJETO TIPO: PROJETO DE INFRAESTRUTURA EDUCACIONAL				
PROPRIETÁRIO: _____ NOME DO PROPRIETÁRIO CPF.: _____				
AUTOR DO PROJETO: _____ ARQUITETO / ENGENHEIRO CAU / CREA				
RESPONSÁVEL TÉCNICO: _____ ARQUITETO / ENGENHEIRO CAU / CREA  Jorge Chander Lima Sousa Arquiteto e Urbanista CAU 03.048/0				
APROVAÇÕES:				
OBSERVAÇÕES:				
COORDENAÇÃO: FADEX - Fundação Cultural e de Fomento à Pesquisa, Ensino, Extensão e Inovação RESPONSÁVEL TÉCNICO: Jorge Lima PROPRIETÁRIO: FADEX ENDEREÇO: RUA TEMISTOCLES DA ROCHA, SN PREDIO. FAZENDA. 64798-000 Guaribas - PI.				
BIM MANAGER: Jorge Lima DESENHISTA: Autor REVISÃO:				
DATA: 03/06/21 ESCALA: 1 : 75 FORMATO: A1 (841 x 594)				
CONTEÚDO: CETI PAULO FREIRE				



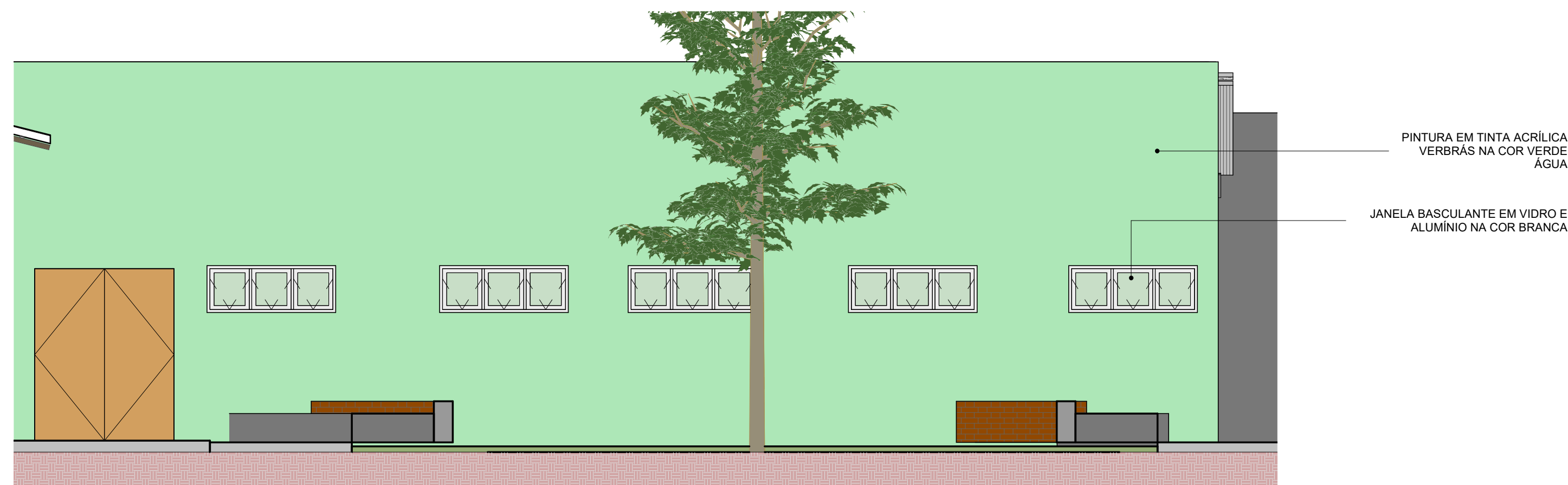
PLANTA BAIXA AUDITÓRIO
ESC: 1 : 50





CORTE A AUDITÓRIO
ESC: 1 : 75



CORTE B AUDITÓRIO
ESC: 1 : 75



FACHADA AUDITÓRIO
ESC: 1 : 50

REV.: REV. DATA: ELABORADO: VERIFICADO: MOTIVO DA EMISSÃO:
<div><div>FADEX <small>FUNDAÇÃO CULTURAL E DE FOMENTO À PESQUISA, ENSINO, EXTENSÃO E INOVAÇÃO</small></div><div>EDUCAÇÃO <small>Secretaria de Estado da Educação / SEDUC</small></div><div>Piauí <small>GOVERNO DO ESTADO</small></div></div>
PROJETO: CETI PAULO FREIRE
PROJETO TIPO: PROJETO DE INFRAESTRUTURA EDUCACIONAL
PROPRIETÁRIO: _____ NOME DO PROPRIETÁRIO CPF.: _____
AUTOR DO PROJETO: _____ ARQUITETO / ENGENHEIRO CAU / CREA
RESPONSÁVEL TÉCNICO: _____ ARQUITETO / ENGENHEIRO CAU / CREA <i>Jorge Lima</i> <small>Jorge Chandler Lima Sousa Arquiteto e Urbanista CAU 334287/0</small>
APROVAÇÕES:
OBSERVAÇÕES:
COORDENAÇÃO: FADEX - Fundação Cultural e de Fomento à Pesquisa, Ensino, Extensão e Inovação RESPONSÁVEL TÉCNICO: Jorge Lima PROPRIETÁRIO: FADEX ENDEREÇO: RUA TEMISTOCLES DA ROCHA, SN PREDIO. FAZENDA. 64798-000 Guaribas - PI.
BIM MANAGER: Jorge Lima DESENHISTA: Autor REVISÃO:
DATA: 07/22/21 ESCALA: Como indicado FORMATO: A1 (841 x 594)
CONTEÚDO: CETI PAULO FREIRE